

Algemeen reglement Tourklasse

Art. 1 Doel van de rally

Het doel van de rally is het zo nauwkeurig mogelijk berijden van een voorgeschreven route binnen het daarvoor aangegeven tijdvenster. De organisatie controleert dat door het plaatsen van foto's en het stellen van controlevragen (zie art.4).

Aan de starttafel ontvangt u behalve het routeboek een controlekaart. Hierop noteert u de getallen van de foto's, die u onderweg tegenkomt en de antwoorden op de controlevragen.

Art. 2 Voorgeschreven route

Alle equipes zullen een routeboek ontvangen waarin gedetailleerde omschrijvingen van de route staan, welke moet worden gevolgd. Er zullen routeopdrachten middels de systemen routebeschrijving, bol-pijl en eenvoudige kaartleesystemen worden gegeven (zie bijlage). Zowel de ochtend- als de middagetappe zal bestaan uit meerdere trajecten. U gaat elke keer op eigen gelegenheid door met het volgende traject.

Aan de finish van de ochtendetappe (lunchlocatie) dient u uw controlekaart in te leveren en ontvangt u een controlekaart met een nieuwe starttijd voor de middagetappe. Bij de start van deze middagetappe krijgt u op uw juiste starttijd een stempel.

Van de start tot de lunch en van de lunch tot de finish in Nieuw-Vennep, dient vervolgens een voorgeschreven route te worden gereden met inachtneming van de voorgeschreven gemiddelde snelheid en de ter plaatse geldende verkeersvoorschriften.

Art. 3 Gestelde rijtijd

De geadviseerde rijtijd van de trajecten is gebaseerd op een gemiddelde snelheid die het elke equipe mogelijk maakt om binnen de gestelde tijd en volgens de geldende verkeersvoorschriften de finish te bereiken. Het is dus de bedoeling dat u niet zo snel mogelijk naar de finish rijdt, maar dat u dusdanig door het traject rijdt zodat de geadviseerde rijtijd zo goed mogelijk benaderd wordt. In het routeboek is een tabel opgenomen met afstanden, geadviseerde rijtijden en bijbehorende ideale gemiddelde snelheden van de diverse trajecten.

De bij een bemande controle opgenomen passeertijd kan dienen voor het bepalen van de afwijking van de ideale passeertijd. Deze afwijking zal worden gebruikt in ex-aequo situaties voor het bepalen van de eindklassering.

- Etappe 1: Start 1e deelnemer om 09:00 uur. Rijtijd tot de lunch voor de diverse trajecten is totaal 2 uur 45 minuten. Zorg dat u er in ieder geval niet meer dan 30 minuten langer over doet.
- Lunch van 45 minuten.
- Etappe 2: Start 1e deelnemer om 12:30 uur. Rijtijd tot de finish voor de diverse trajecten is totaal 2 uur 45 minuten. Zorg dat u er in ieder geval niet meer dan 30 minuten langer over doet. **De finish sluit om 16:45 uur.** Komt u na 16:45 uur aan de finish, dan wordt u niet in het klassement opgenomen.

Te laat komen aan lunch of finish levert geen strafpunten op, maar houdt u wel aan het maximale tijdschema.

Art. 4 De juiste route

De route en de geadviseerde rijtijd zijn aangegeven in het routeboek. Tijdens het rijden van de route zal worden gecontroleerd of de equipe de in de routeboeken voorgeschreven route rijdt. Dit geschiedt door middel van:

- onderweg te herkennen foto's, die voorzien zijn van een getal, dat u zelf in het eerstvolgende lege vakje van uw controlekaart dient te noteren (ochtendtraject);
- onderweg te beantwoorden controlevragen (middagtraject).

Het missen van een foto of het fout beantwoorden van een vraag levert 30 strafpunten op. Doorhalen van eenmaal genoteerde getallen of anderzijds 'knoeien' in de kaart wordt bestraft met maximaal 30 strafpunten per geval.

De situaties op de foto's herkent u recht voor u op de bereden route. De antwoorden op de controlevragen kunt (meestal) ter plekke aan de bereden route vinden.

Tevens kunt u bemande routecontroles tegenkomen. Bij deze RC dient de equipe de controlekaart te overhandigen aan de official die de controlekaart afstempelt. Onbemandede controles (oranje bordjes met daarop een zwarte letter) kunt u negeren. Deze zijn uitsluitend bestemd voor de Sportklasse.

Voorbeelden:



Bemane RC: Nederlandse vlag. Pijl omlaag: inrijverbod

Foto

Art. 5 Controlekaarten

Bij de start van het evenement, krijgt elke equipe een controlekaart **waarop u zelf uw naam noteert**. Daarnaast bevat de controlekaart een aantal lege vakjes. In het ochtendtraject dient u, als u onderweg een foto tegenkomt, het bijbehorende getal in het eerstvolgende lege vakje te noteren. In het middagtraject noteert u het antwoord op een controlevraag in het vak dat correspondeert met het nummer van die vraag.

Art. 6 Verkeersregels

Gedurende het hele evenement moeten de equipes zich strikt houden aan de verkeersregels. Voorts zijn de equipes verplicht binnen de bebouwde kom uiterst behoedzaam en waardig te rijden, opdat de bewoners geen aanstoot behoeven te nemen aan de voorbij rijdende equipes. Let u vooral op wandelaars, fietsers en paarden met begeleiders!

Art.7 Klassement

Het eindklassement wordt bepaald door alle strafpunten per equipe bij elkaar op te tellen. De equipe met laagste totaal, wordt tot winnaar van de rally uitgeroepen. Bij een gelijk aantal strafpunten zal de equipe die het langst de minste fouten heeft gemaakt tot winnaar worden uitgeroepen. Als dit onvoldoende is voor een beslissing, wordt er naar de bouwjaren van de auto's gekeken. De equipe met de oudste auto wordt dan het hoogste geklasseerd.

Art. 8 Vrijwaringclausule

Door accepteren van een startbewijs van "De Venniper Koninginnerit 2018" verklaart de deelnemende equipe bekend te zijn met de hieronder opgenomen vrijwaringclausule en daarmee akkoord te gaan. Deelnemers moeten voor aanvang van het evenement de volgende verklaring ondertekenen:

"Ondergetekende, hij/zij, deelnemer aan De Venniper Koninginnerit 2018 verklaart dat hij/zij zich bewust is van het feit dat deelname hieraan zowel voor hem/haar als voor derden, inclusief bezoekers, publiek enz. evenals voor zijn/haar goederen en/of goederen van derden, risico's voor schade - letselschade/zaakschade en gevolgschade daaronder begrepen - inhoudt. De deelnemer neemt deze risico's nadrukkelijk voor zijn/haar rekening. De organisatie, Stichting De Venniper Koninginnerit, sponsors en medewerkers aanvaarden geen enkele aansprakelijkheid voor enige schade die de deelnemer in verband met dit evenement lijdt of door zijn/haar toedoen of nalaten aan derden toebrengt. De deelnemer verklaart dat hij/zij noch de organisatie en/of hun medewerkers, noch de in de door hen ontvangen brieven/stukken genoemde personen, aansprakelijk zal stellen of houden voor enige door hem/haar geleden schade, materieel of immaterieel, letselschade daaronder begrepen. De deelnemer verklaart zeker te weten dat de eigenaar van de auto waarmee wordt deelgenomen akkoord is met deelname van de auto aan dit evenement en zich bewust is van alle risico's die hieruit kunnen voortvloeien. Ook verklaart de deelnemer dat uitsluitend hij/zij zelf de auto zal besturen en, indien niet hij, alle risico's van een eventuele andere bestuurder aanvaardt als de zijne. Deelnemers/-sters is het verboden om onder invloed van drank, drugs en reactievermogen beïnvloedende medicijnen deel te nemen als berijder aan deze rit(ten). Mocht er bij een ongeval toch

sprake zijn van drank, drugs of reactievermogen beïnvloedende medicijnen zal alle schade worden verhaald op de persoon die bovenstaande middelen heeft gebruikt en betrokken is bij het ongeval. De auto waarmee wordt deelgenomen, is aangemeld bij de Rijksdienst voor het Wegverkeer (RDW), toegelaten op de openbare weg door de RDW en is minimaal WA-verzekerd. De deelnemer(ster) erkent, dat op deze vrijwaring uitsluitend het Nederlands recht van toepassing is.”

Onder deze vrijwaring vallen ook alle bijbehorende activiteiten tijdens dit evenement.

Art. 9 Belangrijke telefoonnummers

Tijdens "De Venniper Koninginnerit 2018" is de organisatie als volgt bereikbaar:

Organisatie : 06-24424006 Jeroen Sjerp

Bezemwagen : 06-52003606 Sander van der Voort, The Classic Way

BIJLAGE GEBRUIKTE SYSTEMEN

Algemeen

- In het routeboek is de legenda van de gebruikte kaarten, t.w. stafkaarten 1 :50.000 opgenomen. Een schalliniaaltje krijgt u van de organisatie. **Wel is het aanbevolen een loep mee te nemen!**
- Kaarttekens en -teksten blokkeren de doorgang niet. Doorgetrokken bermlijnen blokkeren de doorgang wel evenals door de organisatie aangebrachte "stickers" met nummers van punten, pijlen etc.
- Wegen voorzien van een blokkeringskruis mogen niet worden bereden.
- Ter ondersteuning van de route vindt u in het routeboek stafkaarten met daarop aangegeven de start- en finishpunten (vb. Punt "A", Punt "B", etc.) van de routebeschrijvings- en bol-pijltrajecten.
- Alle wegen zijn in principe te rijden. Er hoeft dus niet omgereden te worden naar aanleiding van kleine veranderingen van wegaansluitingen. De organisatie kan op een kaartfragment cirkels plaatsen. In een dergelijke cirkel wordt de kaartsituatie geacht te kloppen en is de route vrij. Bij een onverhoopte 'last-minute' wegafsluiting dient u zelf via een vrije route de oorspronkelijke route zo kort mogelijk na de onderbreking op te pakken.
- Nieuwe wegaansluitingen, bijvoorbeeld in de vorm van rotondes mogen gebruikt worden.
- Wegen die afgesloten zijn door bijvoorbeeld een hek of slagboom en wegen waarin een verkeersbord is geplaatst aanduidende een inrijverbod voor personenauto's, een bordje Wandelgebied, een bord Verboden Toegang, Verboden Toegang voor Onbevoegden, een bord "Eigen weg" dan wel een bord met een aanduiding van gelijke strekking, mogen niet worden bereden.
- Een deelnemer is geen 'bestemmingsverkeer' of 'vergunninghouder'.
- Wegen waarbij aan het begin een verkeersbord aanduidende doodlopende weg staat mogen niet worden ingereden.
- Wegen waarbij aan het begin een omlaag wijzende pijl staat (voorbeeld: zie artikel 4) mogen niet worden ingereden.
- Er mag uitsluitend gebruik worden gemaakt van wegen die voorkomen op het door de organisatie verstrekt kaartmateriaal.
- Keren is nimmer toegestaan, tenzij hiertoe door de organisatie bij een controle opdracht wordt gegeven.

Diverse systemen:

Bol-Pijl

Aan de hand van getekende situaties en met inachtneming van de hierna volgende bepalingen, dient de kortste route te worden gereden van de bol naar de punt van de pijl. De punt van de pijl dient uiteraard in de aangegeven richting bereden te worden.

Niet elke verkeerssituatie is getekend. Zolang u de volgende bol-pijlsituatie niet tegenkomt, volgt u de doorgaande weg.





De situaties zijn niet op schaal getekend, maar kunnen gestileerd zijn weer gegeven. Dit wil zeggen dat het meer of minder schuin en/of het met bochten lopen van wegen niet zo getekend hoeft te zijn. (Zichtbaar) doodlopende wegen, inritten, fietspaden e.d. worden geacht niet aanwezig te zijn en hoeven dus niet getekend te zijn. Als het ter verduidelijking toch getekend is, zal dit aangegeven worden met een blokkeringsstreepje.

Verharde wegen zijn getekend middels een ononderbroken lijn. Onverharde wegen zijn getekend middels een onderbroken lijn (stippellijn).





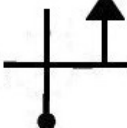
Ter ondersteuning van de route vindt u in het routeboek stafkaarten met daarop aangegeven de start- en finishpunten (vb. Punt "A", Punt "B", etc.) en evt. op bepaalde plaatsen genummerde bol-pijlsituaties (bijv.: BP-27). Indien u de route kwijt bent, wordt u geadviseerd om met behulp van die stafkaart de dichtstbijzijnde bol-pijlsituatie op te zoeken en daarvandaan de route bij de overeenkomstige bol-pijlsituatie op te nemen.

Voorbeelden bol-pijlsituaties:

	Verharde weg		Onverharde weg
---	--------------	--	----------------

	Brug/viaduct		Spoorlijn
	Rotonde (tegen de wijzers van de klok berijden)		Wegblokkering/doodlopende weg

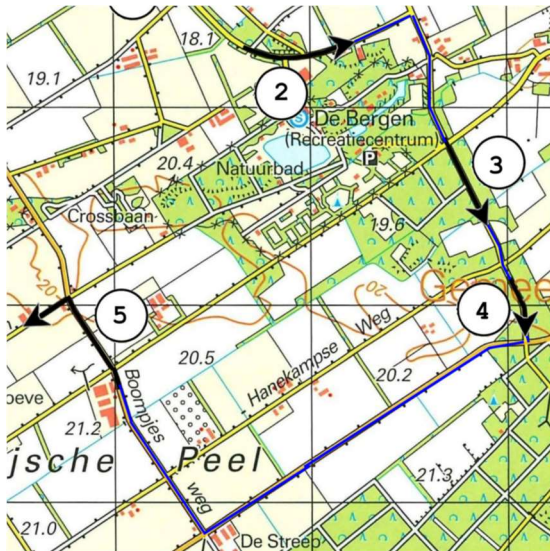
Voorbeeld:

	Afstand (km)		Richting	Informatie	Afstand (mijlen)	
	Totaal	Interval			Totaal	Interval
1	0,00	0,00		Zet hier uw dagteller op 0	0,00	0,00
2	3,29	3,29		Soester Hoogt	2,04	2,04
3	4,07	0,78		Verlengde Paltzerweg	2,53	0,48
4	4,54	0,47		Van Weerden Poelmanweg	2,82	0,29
5	5,43	0,89		Ri Utrecht	3,37	0,55

Pijlen kortste route

- Van begin tot eind van dit traject dient over kaartwegen een aaneengesloten route te worden geconstrueerd en gereden, waarin alle in de routeopdracht genoemde pijlen punten van begin tot eind en in nummervolgorde zijn opgenomen.
- U dient de pijlen in nummervolgorde te rijden. U mag daarbij uitsluitend op de kaart voorkomende wegen gebruiken.
- U dient van de start van het traject tot de eerste pijl, van pijl naar pijl, alsmede van de laatste pijl tot het eind van het traject de kortste route te rijden. Een pijl mag uitsluitend in de door de pijlpunt aangegeven richting in de route opgenomen worden.
- Keren is niet toegestaan.
- U dient de pijlen van de voet tot en met de punt te berijden.
- Overige wegen en samenkomsten van wegen mogen meermalen, maar slechts in één richting worden bereden.

Voorbeeld:



Ingetekende lijn

- De op de kaart ingetekende lijn dient in de aangegeven richting van begin tot eind zo nauwkeurig en zo lang mogelijk ononderbroken te worden bereden.
- Onder elk deel van de ingetekende lijn wordt geacht een weg te liggen.
- Zogenaamde kleine uitwasjes aan de ingetekende lijn worden geacht op de juiste plaats te liggen en overeenkomstig de berijdbare situatie ter plaatse te zijn getekend.
- De ingetekende lijn mag nooit tegengesteld worden gereden. Overige wegen en samenkomsten van wegen mogen meermalen, maar slechts in één richting worden bereden.

Voorbeeld:

