










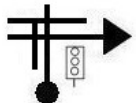















Traject 1 Tourklasse	Bol/pijl
Afstand:	32,19 km
Gemiddelde snelheid:	32,19 km
Rijtijd:	60 min
Bijzonderheden:	Ter info: Achter de pagina met bolpijlopdrachten vindt u een kaart met daarop start en finish van dit traject.

	Afstand		Richting	Controles	Afstand	
	Totaal km	Interval km			Totaal miles	Interval miles
1	0,00	0,00		A	0,00	0,00
2	0,34	0,34			0,21	0,21
3	1,18	0,84		B	0,73	0,52
4	3,34	2,16			2,08	1,34
5	6,46	3,12			4,01	1,94
6	8,69	2,23			5,40	1,39
7	9,54	0,85			5,93	0,53
8	10,52	0,98		C	6,54	0,61

9	13,05	2,53			8,11	1,57
10	13,94	0,89		D	8,66	0,55
11	16,72	2,78			10,39	1,73
12	17,36	0,64			10,79	0,40
13	18,32	0,96			11,38	0,60
14	20,14	1,82			12,51	1,13
15	20,32	0,18		G	12,63	0,11
16	21,60	1,28			13,42	0,80
17	22,59	0,99		K	14,04	0,62
18	23,62	1,03			14,68	0,64

19	24,70	1,08			15,35	0,67
20	25,33	0,63			15,74	0,39
21	25,96	0,63			16,13	0,39
22	26,54	0,58		L	16,49	0,36
23	30,20	3,66		1	18,77	2,27
24	31,10	0,90			19,32	0,56
25	31,99	0,89			19,88	0,55
26	32,19	0,20	Koffiestop	Bosdijk 1, 3626 AS Kockengen	20,00	0,12

Meldt u hier voor een behendigheidsproef



DE VENNIPIER KONINGSNIITERIT

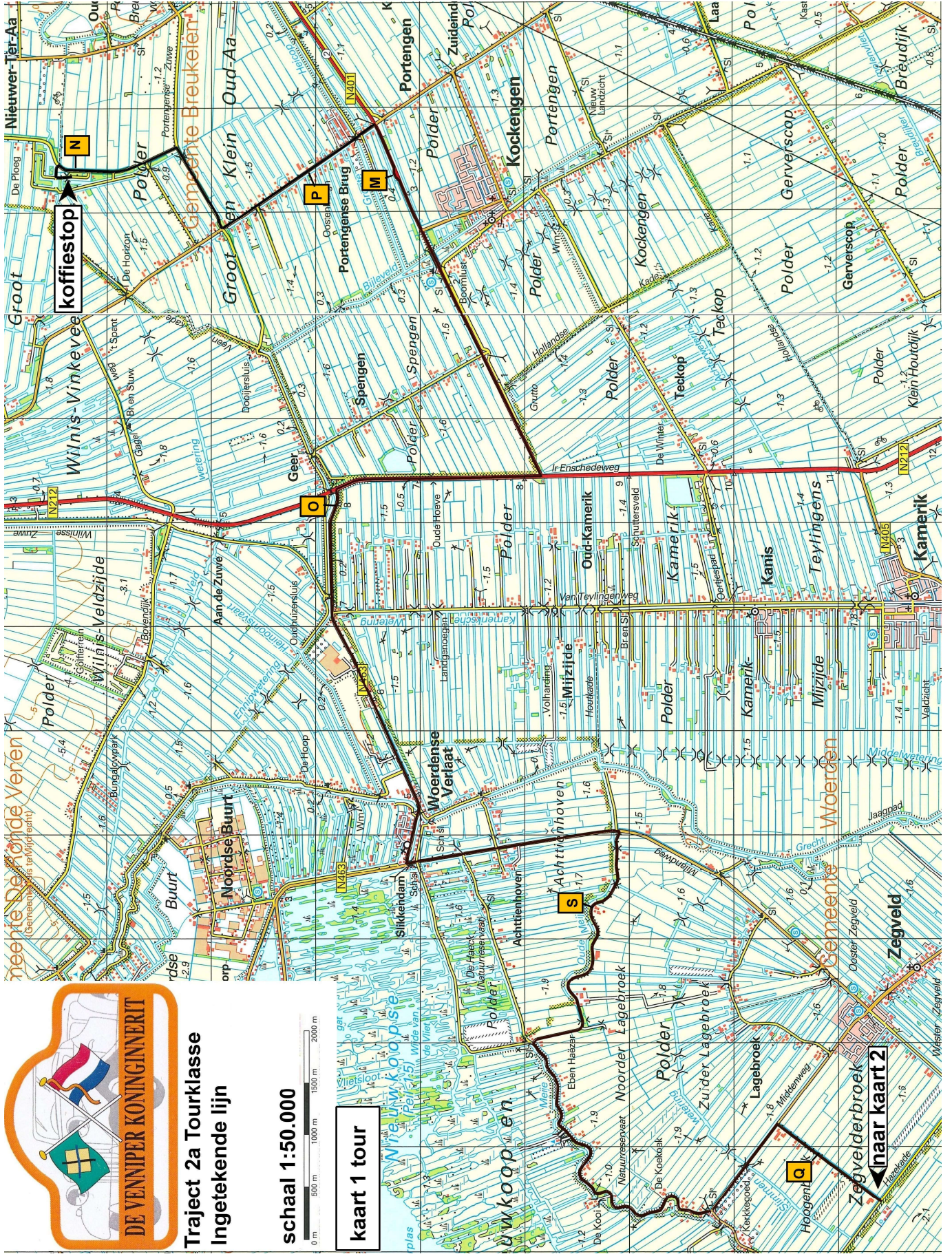
Traject 2a Tourklasse

Ingetekende lijn

schaal 1:50.000



kaart 1 tour

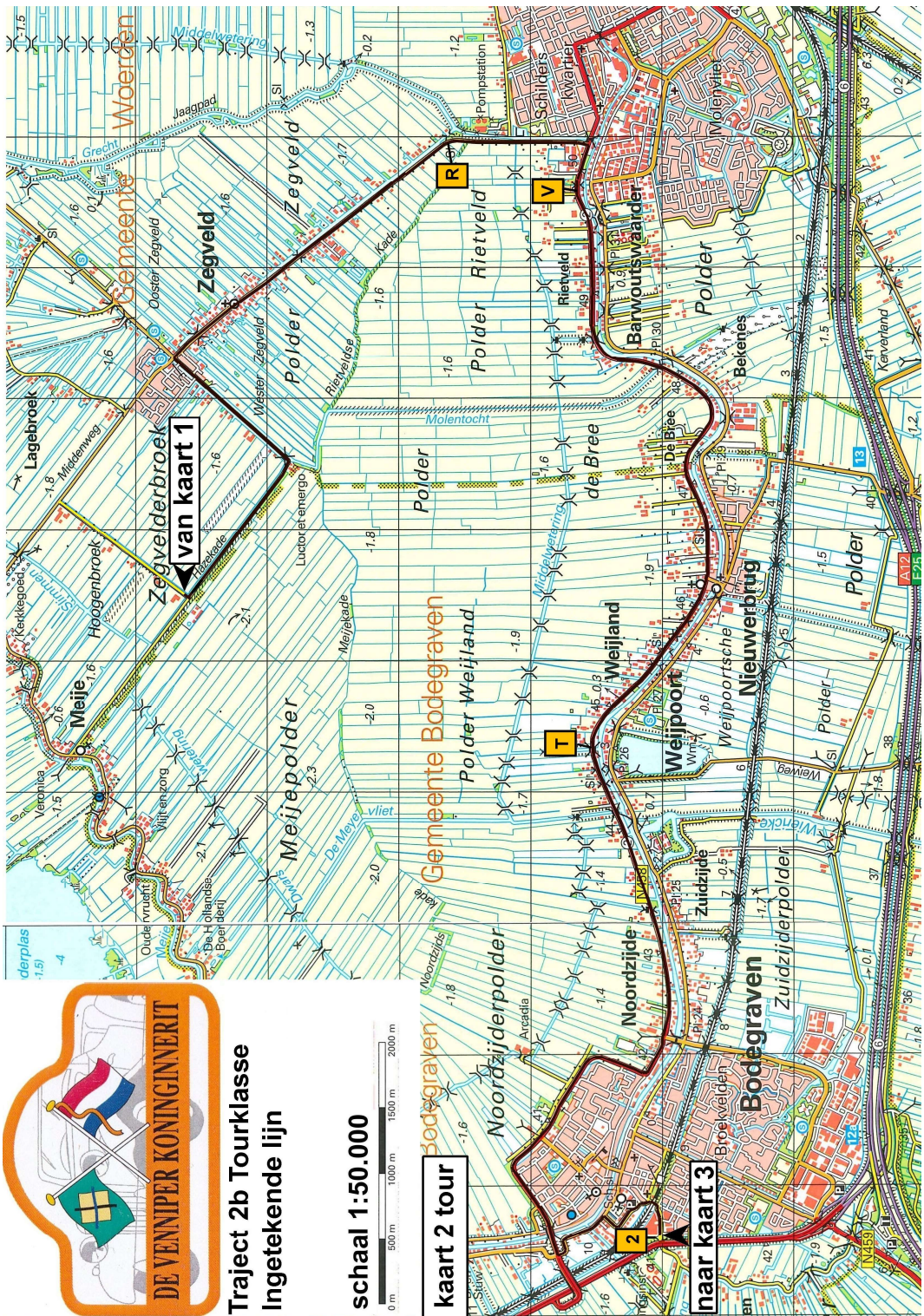




DE VENNIPER KONINGINNERIT

**Traject 2b Tourklasse
Ingetekende lijn**


schaal 1:50.000



kaart 2 tour

naar kaart 3

Traject 4 Tourklasse	Routebeschrijving
Afstand:	21,76 km
Gemiddelde snelheid:	35 km/u
Rijtijd:	58 min

	Afstand (km)		Informatie	controles	Afstand (mijlen)	
	Totaal	Interval			Totaal	Interval
1	0,00	0,00	Ga bij het verlaten van het parkeerterrein linksaf (Parklaan)	A	0,00	0,00
2	0,26	0,26	Einde weg links		0,16	0,16
3	0,36	0,10	Rotonde tweede afslag		0,22	0,06
4	0,77	0,41	Rotonde tweede afslag		0,48	0,25
5	1,41	0,64	Sla linksaf ri N207	C	0,88	0,40
6	3,45	2,04	Rotonde eerste afslag		2,14	1,27
7	4,97	1,52	Sla in de bocht naar rechts linksaf	F	3,09	0,94
8	7,64	2,67	Einde weg links (ri Andere richtingen)		4,75	1,66
9	8,74	1,10	Rotonde tweede afslag		5,43	0,68
10	8,99	0,25	Rotonde eerste afslag		5,59	0,16
11	9,20	0,21	Einde weg bij verkeerslichten rechts (N207)	H	5,72	0,13
12	11,87	2,67	Rotonde tweede afslag (N207 volgen)		7,38	1,66
13	12,88	1,01	Rotonde eerste afslag (ri Ter Aar)		8,00	0,63
14	15,64	2,76	Rotonde derde afslag		9,72	1,71
15	15,75	0,11	Rotonde tweede afslag	A (speed)	9,79	0,07
16	16,50	0,75	Derde weg links en direct rechts (bord doodlopende weg negeren)		10,25	0,47
17	16,73	0,23	Ga rechts de parkeerplaats op voor een ijsje 		10,40	0,14
18	0,00	0,00	Zet bij het verlaten van de parkeerplaats de teller op 0		0,00	0,00
19	0,21	0,21	Einde weg links en direct weer links		0,13	0,13
20	0,29	0,08	Einde weg links (ri Langeraar)	G - I	0,18	0,05
21	3,29	3,00	Viersprong met verkeerslichten oversteken en direct daarna rechts (parallelweg)	L	2,04	1,86
22	5,03	1,74	Einde traject 4 Kruisweg, Woubrugge Dit is de voet van pijl 1 op kaart 4	4	3,13	1,08




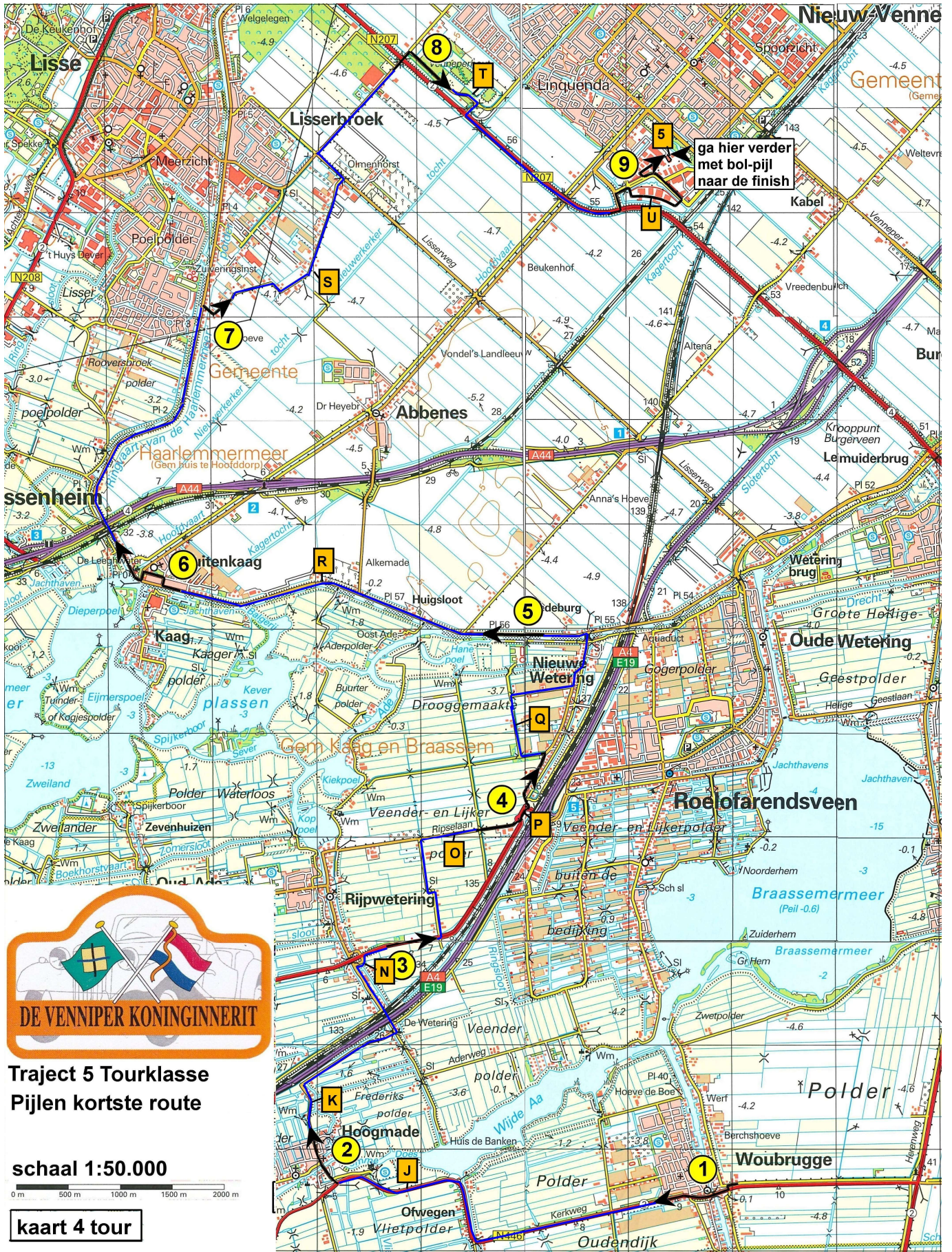
sla hier even af voor een ijsje

einde traject 4

lunch




hulpkaart traject 4 Tour



Traject 5 Tourklasse
Pijlen kortste route

schaal 1:50.000



kaart 4 tour